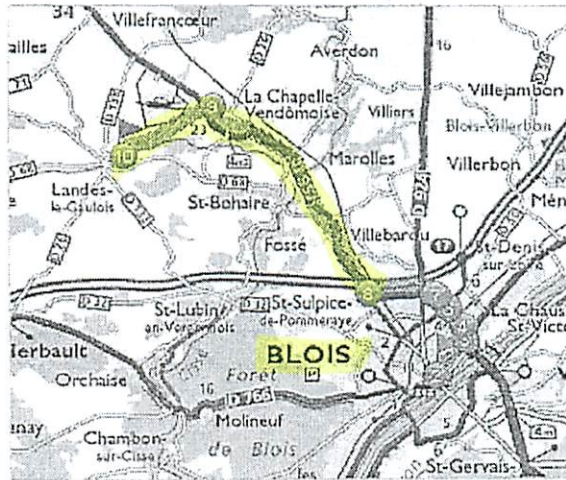









# Itinéraire « The Independence Day »




-  Départ : Blois, 4 Place Guerry
- 1 Continuer sur : Place Guerry
  - 2 Traverser Blois 1.6 km
    - Prendre Place de la République (0.1 km)
    - Continuer sur : Rue d'Angleterre (<0.1 km)
    - Prendre Avenue du Maréchal Maunoury (1.5 km)
    - Sortie de Blois 1.6 km 00h03
  - 3 Traverser La Chaussée-Saint-Victor 0.8 km
    - Prendre Avenue du Maréchal Maunoury (0.4 km)
    -  Prendre à gauche : Rue de Villerbon (0.1 km)
    -  Prendre à gauche : Boulevard des Cités Unies (0.3 km)
    - Sortie de La Chaussée-Saint-Victor 2.5 km 00h05
  - 4  Continuer sur : N252 0.7 km
    -  Virage à droite 3 km 00h05
    - 3 km 00h05
  - 5  Au rond-point, prendre la 2nde sortie Continuer sur : D200 en direction de : 0.6 km

D200

CHARTRES  
LE MANS  
VENDÔME


 LE BREUIL

    - 4 km 00h06
  - 6 Continuer tout droit <0.1 km
    - 4 km 00h06
  - 7  Au rond-point, prendre la 2nde sortie Continuer sur : D200 en direction de : 2.5 km

D200

D200

LE MANS  
VENDÔME  
FOSSÉ  
CENTRE COMMERCIAL  
BLOIS II  
ZONE INDUSTRIELLE VILLEBAROU

- 8 **D957** Au rond-point, prendre la 1ère sortie. Continuer sur : D957 en direction de : 6.5 km 00h08  
9.5 km
- VENDÔME  
FOSSÉ  
BLOIS II**
- Traversée de Fossé. 10 km 00h11  
Traversée de La Chapelle-Vendômoise 11 km 00h13  
 Virage à droite 14 km 00h15  
16 km 00h16
- 9 **D26** Prendre à gauche : D26 3.5 km

En résumé, vous allez jusqu'au Centre Commercial CORA (Centre Commercial Blois II),  
Ensuite, prendre toujours la direction de VENDÔME par D957 ;  
Traverser Fossé puis lorsque vous arrivez au rond-point juste avant LA CHAPELLE-VENDOMOISE ,  
prendre le contournement sur votre gauche direction VENDÔME.  
Puis la première à gauche D26 en direction de LANDES LE GAULOIS.

Conseil :

Lorsque vous êtes sur la D957, attention, vous ne devez pas aller jusqu'à l'aéroport de Blois – Le Breuil !!!

Vous devez emprunter la route 800m avant l'aérodrome, sur votre gauche, c'est la D26, en direction LANDES LE GAULOIS.

Là, vous faites environ 600 mètres.

Vous allez apercevoir une société de karting sur votre droite.

Empruntez le chemin sur votre droite juste avant la Société de karting.

Allez jusqu'au bout du chemin et, au niveau de la ferme, tournez à gauche.

Vous apercevez alors des hangars à avions et un certain nombre de voitures (nous l'espérons).

C'est le deuxième hangar, vous êtes arrivé !

Il vous suffira de suivre notre balisage.

A très bientôt,

